

図1 調査対象海域

北緯30度の線, 東経145度の線, 北緯50度の線及び経度180度の線により囲まれた海域。ただし, 我が国の排他的経済水域及び外国の漁業に関する管轄権が及ぶ水域を除く(太線で囲まれた範囲)

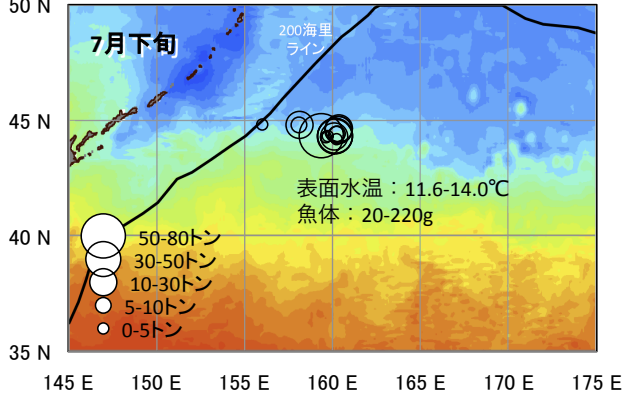
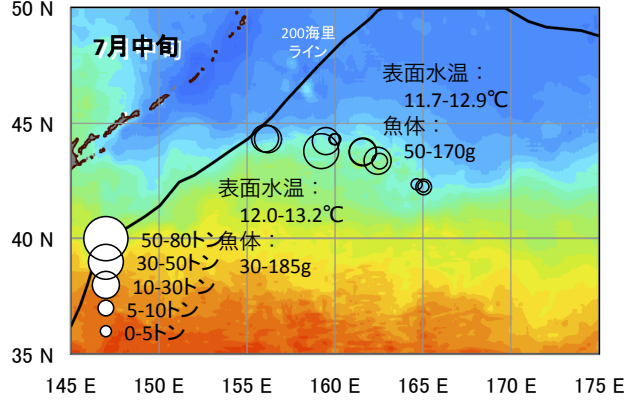
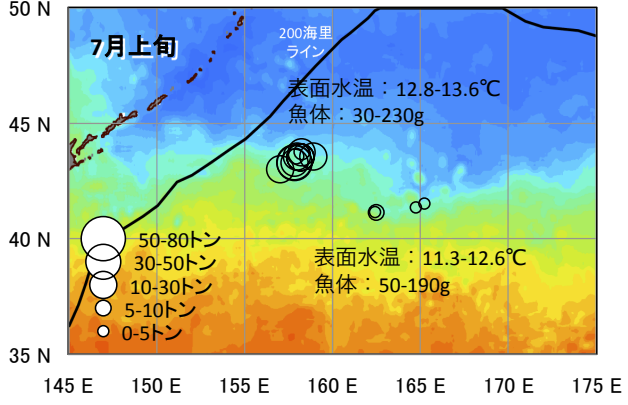
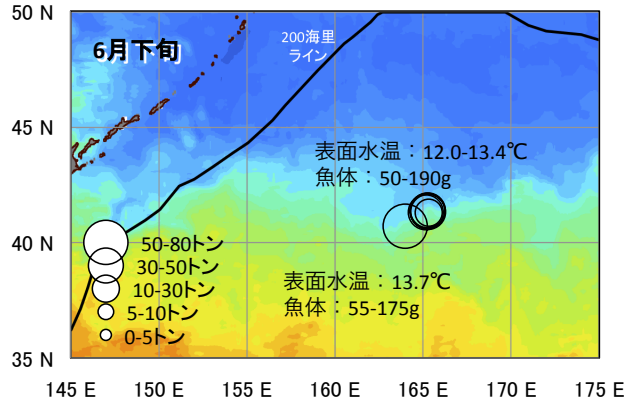
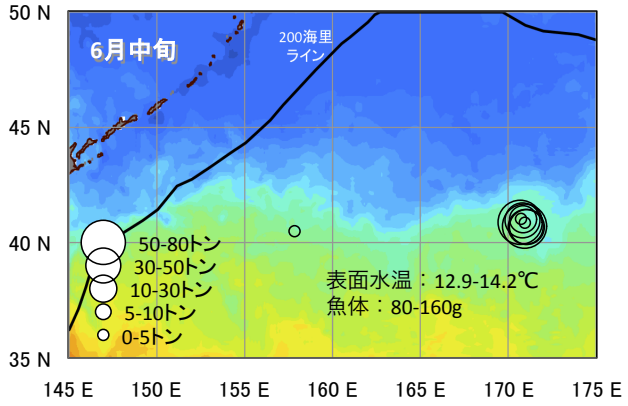
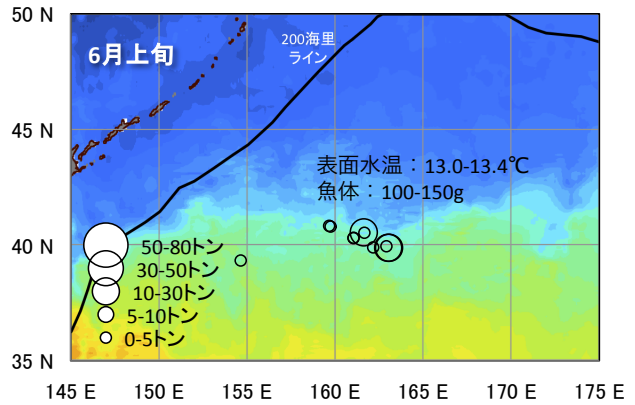
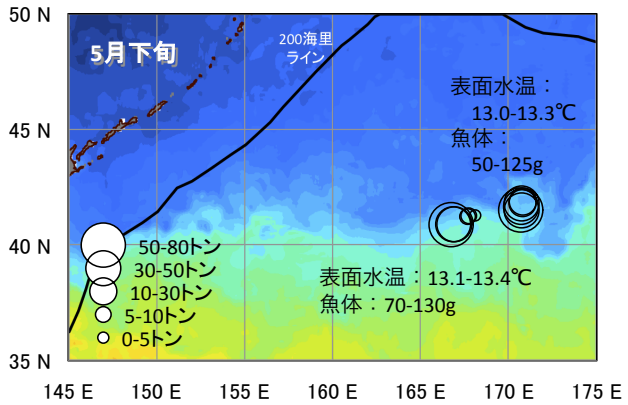


図2 平成22年度調査における漁獲量 (トン/隻・日)の地理的分布



表1 年度別の操業・漁獲概要(暫定集計結果)

年度		平成19年度	平成20年度	平成21年度	平成22年度
調査期間		5/20-7/20	5/20-7/31	5/20-7/31	5/20-7/31
調査船の船団構成	網船	1隻	2隻	2隻	3隻
	運搬船	-	-	1隻	2隻
製品生産量(トン)	合計	267	1,124	634	1,698
	網船1隻当たり	267	562	317	534
1日・1隻当たり最大漁獲量(トン)		43	58	102	65
操業1日・1隻当たり平均漁獲量(トン)		12.1	17.8	12.7	20.5
1網当たり平均漁獲量(トン)		1.4	1.9	2.0	2.5